

# BOUWENVELOP BOUWVELD 1.3

## INLEIDING

Voor de woonwijk Anna's Hoeve zijn diverse documenten opgesteld waarin regels zijn opgenomen voor het bouwen op Anna's Hoeve. Het betreft het bestemmingsplan, masterplan en beeldkwaliteitplan. De bouwvelop geeft een samenvatting van deze plannen voor zover deze betrekking hebben op het betreffende bouwveld. Naast specifieke regels voor het bouwen op Anna's Hoeve, zijn er ook algemene regels, zoals het bouwbesluit en de bouwverordening. Deze zijn niet opgenomen in de bouwvelop, maar zijn wel van toepassing.

## WIJK ANNA'S HOEVE

Voor het stedenbouwkundige plan van de wijk Anna's Hoeve en de directe omgeving van bouwveldnummer xxx wordt verwezen naar het masterplan Anna's Hoeve d.d. 1 december 2012 (vastgesteld 13 maart 2013).

## BOUWVELDGEGEVENS

Gebied:	Anna's Hoeve gemeente Hilversum
bouwveldnummer:	1.3
Grondprijs:	€ xxx.xxx,-
Oppervlakte:	ca. 3.675 m <sup>2</sup>

## RELEVANTE DOCUMENTEN

masterplan en beeldkwaliteitplan

[www.annas-hoeve.nl](http://www.annas-hoeve.nl)

bestemmingsplan

[www.ruimtelijkeplannen.nl](http://www.ruimtelijkeplannen.nl)

parkeernormen

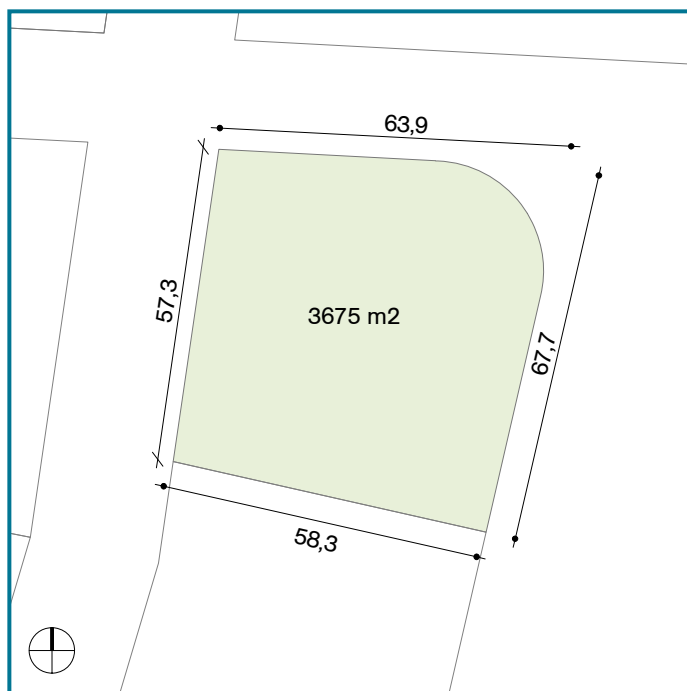
[www.parkerenhilversum.nl](http://www.parkerenhilversum.nl)

handreiking bluswatervoorziening en bereikbaarheid

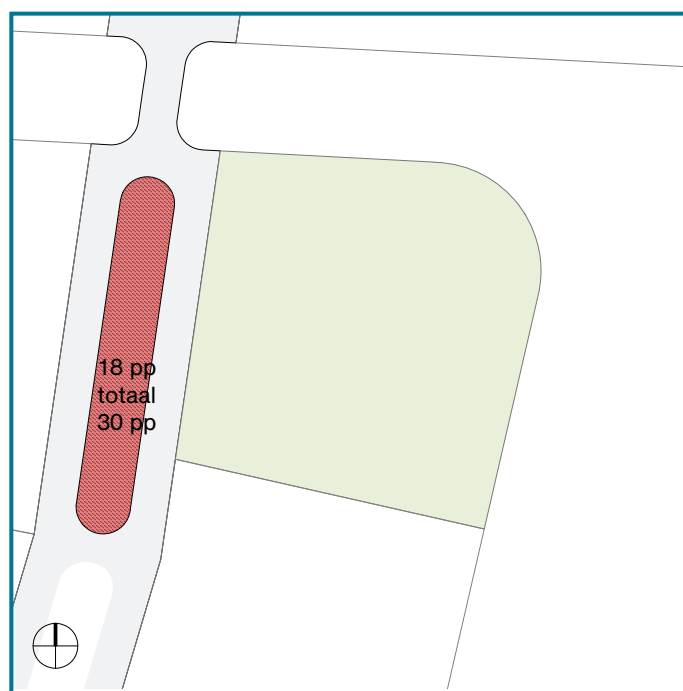
[www.brandweernederland.nl](http://www.brandweernederland.nl)




## OPPERVLAKTE EN AFMETINGEN



## PARKEREN

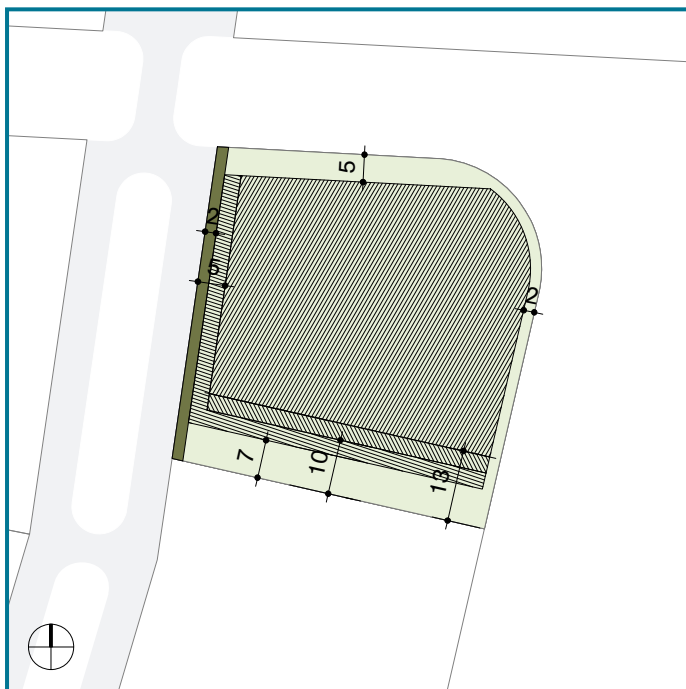







 18 van de 30 parkeerplaatsen in openbaar gebied aan de buurtontsluitingsweg

Het bouwveld is geschikt voor een diversiteit aan woonprogramma's. Rijwoningen en appartementen, twee-onder-een kap of vrijstaande woningen kunnen op het bouwveld worden gerealiseerd. Combinaties zijn ook mogelijk.

Voor Anna's Hoeve gelden de vastgestelde Hilversumse parkeernormen. Per bouwveld wordt een aantal openbare parkeerplaatsen aangelegd in de buurtontsluitingsweg. Afhankelijk van het bouwprogramma moet een aantal parkeerplaatsen worden aangelegd op eigen terrein. Voor de bepaling van het aantal te realiseren parkeerplaatsen voor de ontwikkeling op bouwveld 1.3 mogen 18 parkeerplaatsen in mindering worden gebracht op het aantal, volgens de parkeernorm, te realiseren parkeerplaatsen op eigen terrein. Deze 18 parkeerplaatsen in het openbaar gebied zijn openbaar en dus niet exclusief voor de bewoners op dit bouwveld. Tussen de hellingbaan van een ondergrondse garage en een willekeurig deel van de openbare weg moet, in het belang van de verkeersveiligheid, een horizontaal vlak liggen van minimaal 4.5 meter lengte. Afritten naar (parkeer)kelders moeten bovenaan de afrit op eigen terrein voorzien zijn van een dorpel ter voorkoming van wateroverlast vanaf de openbare weg naar de kelder. Individuele garages bij een grondgebonden woning worden niet als parkeerplaats meegerekend

## ZONERING EN BOUWHOOGTE



	bestemming tuin
	bestemming woongebied
	maximale bouwhoogte 16.5 meter
	maximale bouwhoogte 13.5 meter
	maximale bouwhoogte 10.5 meter

### westzijde

Voor grondgebonden woningen ligt de rooilijn minimaal twee meter uit de erfgrans en deze dienen met de voor- of zijgevel naar de buurtontsluitingsweg gericht te zijn. In het geval van een zijgevel dient deze als 'voorgevel' vormgegeven te worden.

Voor appartementengebouwen van meer dan drie lagen ligt de rooilijn minimaal vijf meter uit de erfgrans en deze dienen met de voor- of zijgevel naar de buurtontsluitingsweg gericht te zijn.

Zijgevels dienen als 'voorgevel' vormgegeven te worden en uit 30% gevelopening te bestaan.

### oost- en noordzijde

Voor grondgebonden woningen en appartementengebouwen ligt de rooilijn aan de oostzijde minimaal twee meter uit de erfgrans, aan de noordzijde, rond het stamriool, ligt de rooilijn op vijf meter uit de erfgrans. De gebouwen kunnen met voor-, zij- of achtergevel

naar het park gericht zijn. In het geval van een zijgevel dient deze als 'voorgevel' vormgegeven te worden en uit 30% gevelopening te bestaan.

Afstand bebouwing tot zuidelijke bouwveldgrens:

Bebouwingshoogte tot 10.5 meter; minimaal 7 meter

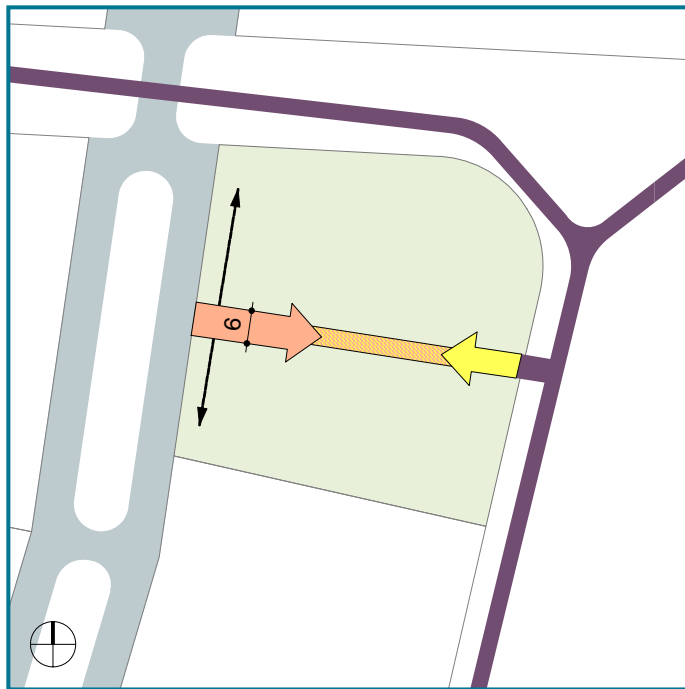
Bebouwingshoogte tot 13.5 meter; minimaal 10 meter





Bebouwingshoogte tot 16,5 meter; minimaal 13 meter

Afstand bebouwing tot noordelijke bouwveldgrens:

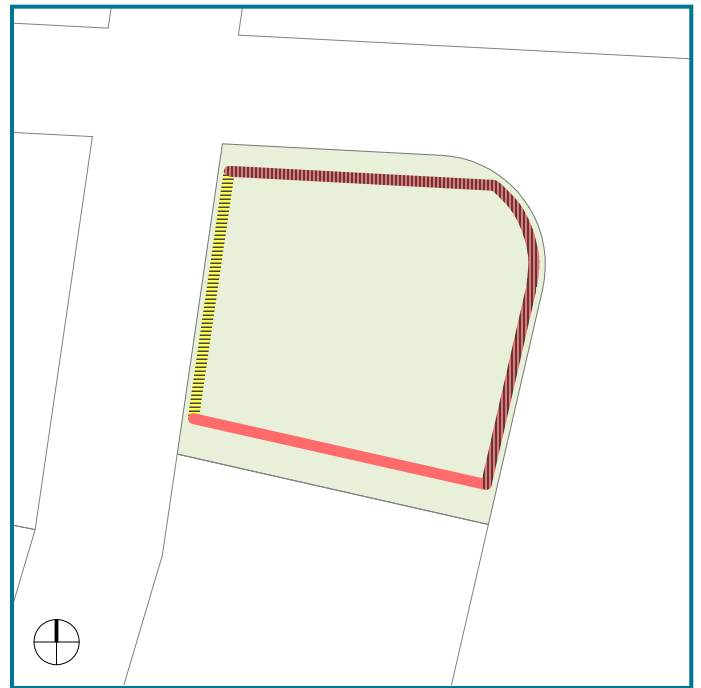
Bebouwingshoogte tot 16,5 meter; minimaal 5 meter




## INRICHTING TERREIN



-  1 maal auto-ontsluiting maximaal 6 meter breed
-  Langzaamverkeerontsluiting maximaal 3 meter breed
-  Langzaamverkeerroutes wijk
-  Buurtontsluitingsweg

## VOORGEVELS EN GEVELOPENINGEN



-  Voor-, zij- of achtergevel
-  Voor- of zijgevel en 30% gevelopeningen
-  Voor-, zij- of achtergevel en 30% gevelopeningen

### Ontsluiting en langzaam verkeer

Voor de autobereikbaarheid van het bouwveld is het toegestaan één entree, van maximaal 6 meter, op het bouwveld te realiseren. Vanuit het park is er minimaal één verbinding (maximaal 3 meter breed ter hoogte van het park) via het collectief gebied van het bouwveld naar de buurtontsluitingsweg. Het is niet toegestaan extra opritten ten behoeve van de autobereikbaarheid van individuele kavels aan de gebiedsontsluitingsweg te maken

### Beheersgrenzen

Beheersgrenzen zijn de overgangen van openbaar gebied (gemeente) naar particulier terrein (Wie is waarvoor verantwoordelijk?). De beheersgrenzen moeten duidelijk herkenbaar zijn in het veld (materialisatie).

### Verlichting

Verlichting aansluiten op eigen voeding (niet openbaar net).

Aan de westzijde (zijde buurtontsluitingsweg) dienen de

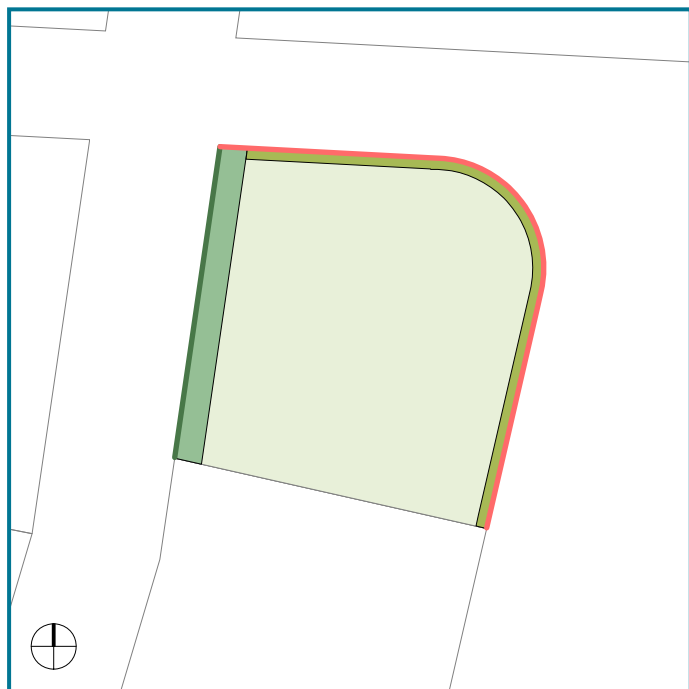
grondgebonden woningen en appartementengebouwen met voor- of zijgevel naar de buurtontsluitingsweg gericht te zijn. In het geval van een zijgevel dient deze als 'voorgevel' vormgegeven te worden.





De entree van de laatste westelijke (grondgebonden) woning van een bouwveld ligt altijd aan de zijde van de buurtontsluitingsweg.

De gebouwen grenzend aan het park kunnen met voor-, zij- of achtergevel naar het park (noord- en oostzijde) gericht zijn. In het geval van een zijgevel dient deze als 'voorgevel' vormgegeven te worden.

De gevels (grondgebonden woningen en appartementengebouwen) grenzend aan de buurtontsluitingsweg of het park dienen voor minimaal 30% uit gevelopeningen te bestaan.

## ERFAFSCHIEDINGEN

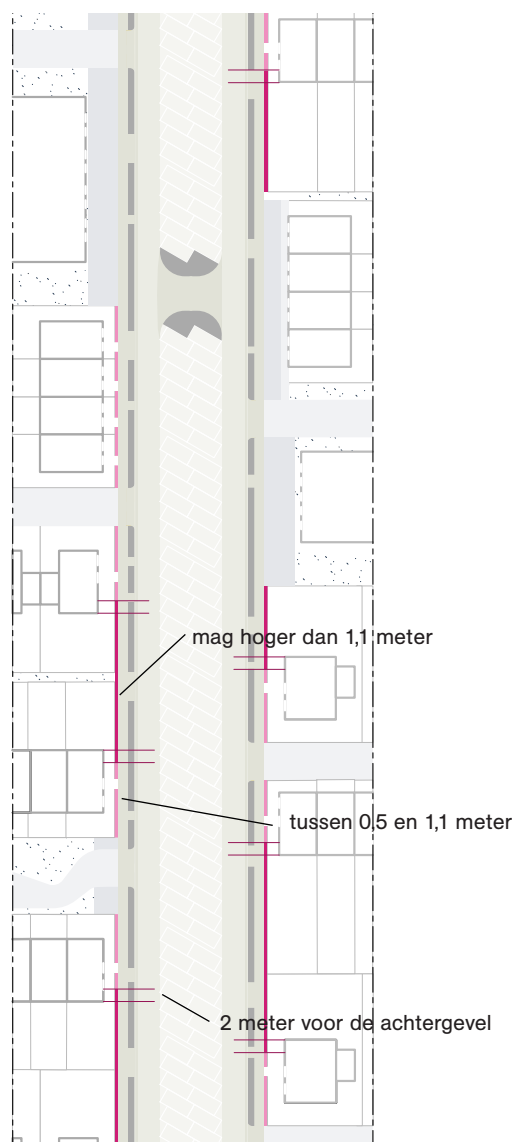


-  2 meter vrije groenzone collectief gebied park
-  5 meter vrije groenzone collectief gebied weg
-  erfafscheidings weg
-  erfafscheidings park

De hagen bestaan uit de volgende inheemse plantensoorten; Hulst (Ilex Aquifolium), Venijnboom/Taxus (Taxus baccata), Beuk (Fagus sylvatica), Veldesdoorn (Acer Campestre), Haagbeuk (Carpinus Betulus) en Meidoorn (Crataegus Monogyna). Het is hier niet toegestaan een muur, wand met klimop of schutting te gebruiken in plaats van een haag.

### Erfafscheidings privé-kavel straatzijde:

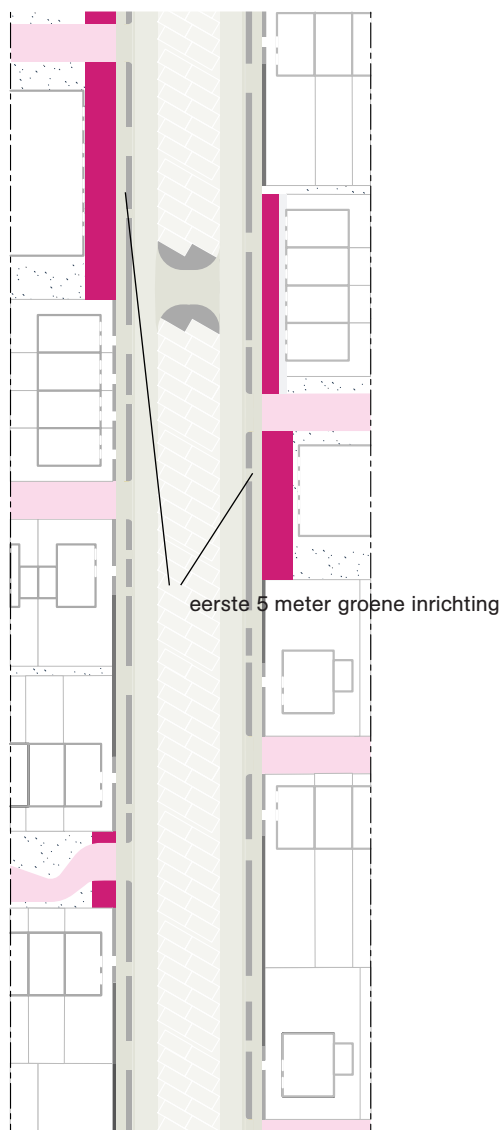
Indien een privé-kavel (grondgebonden woning) grenst aan de openbare ruimte, dient deze met voor- of zijtuin aan de straat te liggen. In het geval van een zijtuin wordt vanaf het begin van de kavel tot twee meter voor de achtergevel (voor-/zij tuin) een haag van 50 cm tot 110 cm hoog geplaatst tegen de bouwveldgrens. Vanaf dit punt mag de haag hoger zijn dan de eerder genoemde 110 cm. In het geval van een voortuin wordt een haag tegen de erfsgrens geplaatst van 50 cm tot 110 cm hoog.



wegzijde noord/zuid erfafscheidings

 Erfafscheidingen collectief gebied straatzijde:

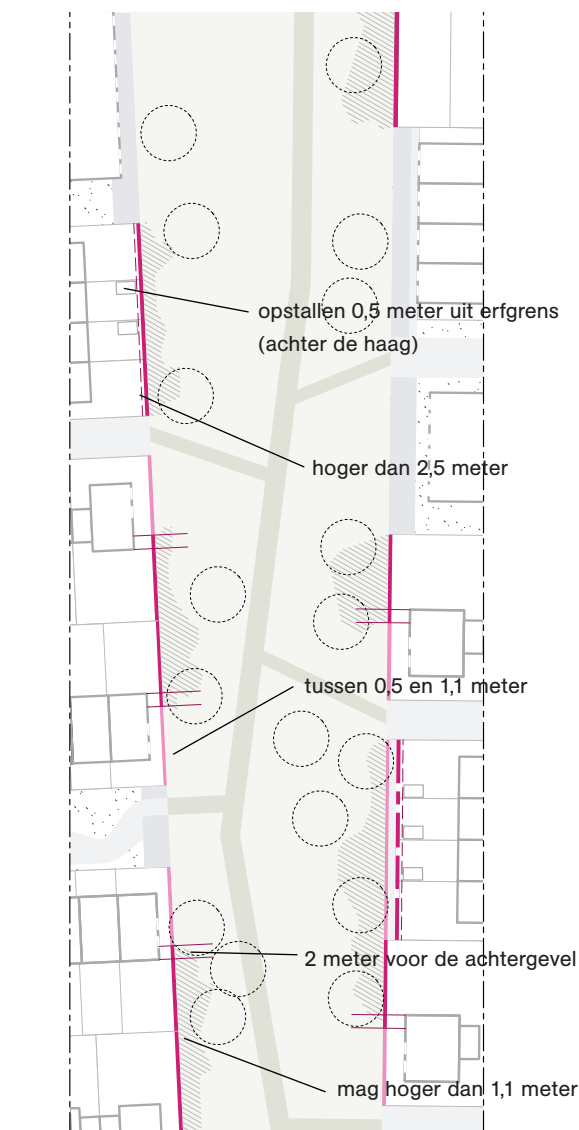
Indien een collectief gebied grenst aan de openbare ruimte dient deze ruimte minimaal voor de eerste vijf meter uit minimaal 70% groen(grasveld / tuin) te bestaan (30% verharding) en dient tevens één boom per 150 m<sup>2</sup> te bevatten. Deze groene ruimte mag doorsneden worden door een verharde strook van maximaal zes meter breed ten behoeve van de autobereikbaarheid van het bouwveld. Deze strook valt niet onder de 30% verharding. De overige paden (niet breder dan twee meter) ten behoeve van entrees tot het bouwveld wel. In deze groene ruimte mag niet geparkeerd worden.



wegzijde noord/zuid erfafscheidingen collectief

 Erfafscheidingen privé-kavel parkzijde:

Indien een privé-kavel (grondgebonden woning) grenst aan het park, kan deze met voor-, zij- of achtertuin aan het park liggen. In het geval van een zijtuin wordt vanaf het begin van de kavel tot twee meter voor de achtergevel (voor-/zijtuin) een haag van 50 cm tot 110 cm hoog geplaatst tegen de bouwveldgrens. Vanaf dit punt mag de haag hoger zijn dan de eerder genoemde 110 cm. In het geval van een voortuin wordt een haag tegen de erfgrans geplaatst van 50 cm tot 110 cm hoog. De toegang tot de individuele kavels dient in dit geval op het grondgebied van het bouwveld gerealiseerd te worden. In het geval van een achtertuin dient een

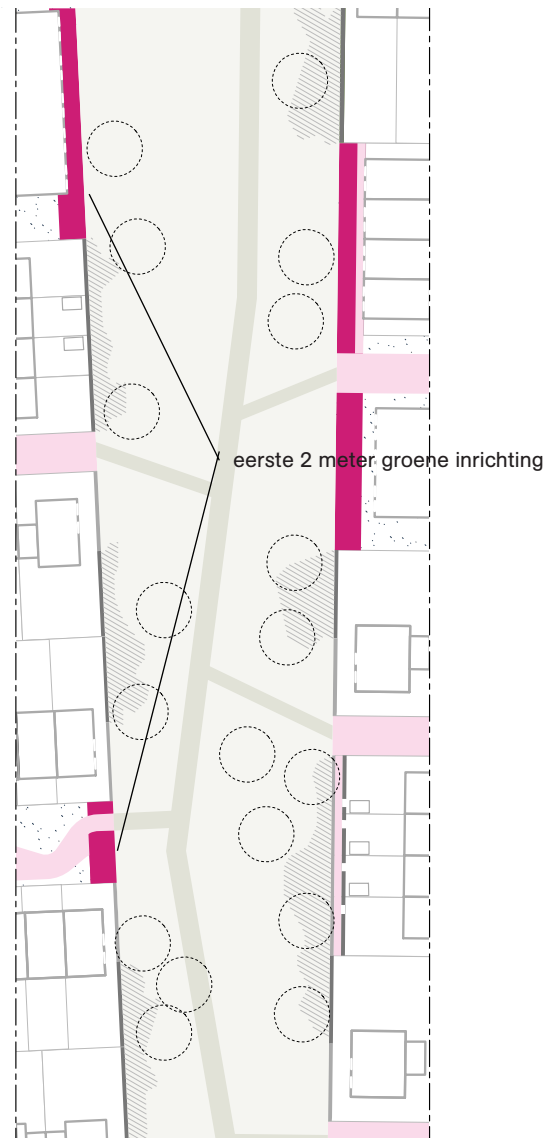


parkzijde erfafscheidingen privekavel

haag van minimaal 250 cm hoog tegen de kavelgrens te worden geplaatst. Indien een achtertuin wordt gecombineerd met een achterpad dient er een haag van minimaal twee meter hoog tegen de kavelgrens te worden geplaatst (30% mag uit ander materiaal bestaan ten behoeve van de toegang tot de tuin). Tevens dient er in dit geval een haag van 50 cm tot 110 cm hoog aan de overzijde van het achterpad tegen de bouwveldgrens te worden geplaatst. Opstallen in de achtertuinen dienen 0.5 meter uit de rooilijn achter de haag te worden geplaatst.

#### Erfafscheidingen collectief gebiedparkzijde:

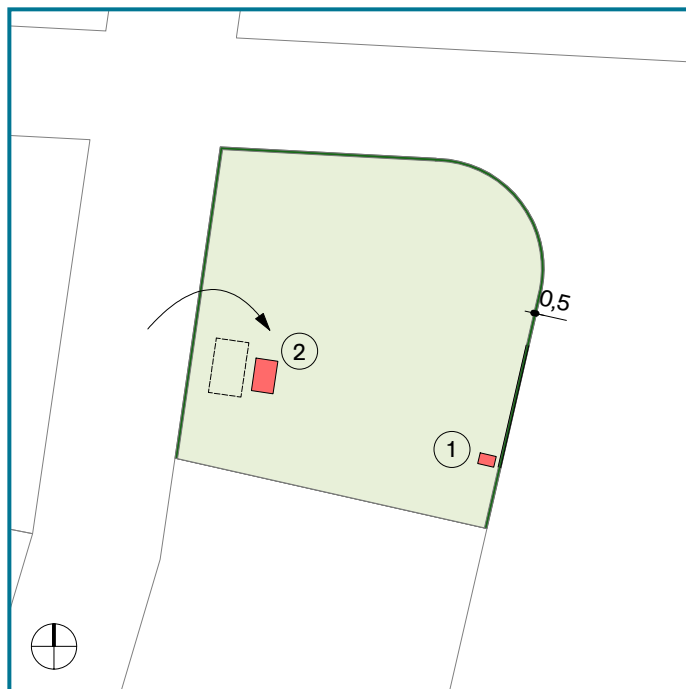
Indien een collectief gebied grenst aan het park dient deze ruimte minimaal voor de eerste twee meter uit minimaal 70% groen(grasveld / tuin) te bestaan (30% verharding) en dient tevens één boom per 150 m2 te bevatten. Deze groene ruimte mag doorsneden worden door een verharde strook van maximaal zes meter breed. Deze strook valt niet onder de 30% verharding. De overige paden (niet breder dan twee meter) ten behoeve van entrees tot het bouwveld wel. In deze groene ruimte mag niet geparkeerd worden.





parkzijde erfafscheidingen collectief gebied



## BIJGEBOUWEN




-  groene haag
-  1: bijgebouwen minimaal 0.5 meter uit de erfgrans achter de haag
- 2: bijgebouwen liggen (bezien vanaf de buurtontsluitingsweg) altijd aan de tegenoverliggende zijde van het hoofdvolume

Bezien vanaf de buurtontsluitingsweg liggen garages en bijgebouwen altijd aan de tegenoverliggende zijde van het hoofdvolume.

Opstallen in de achtertuinen zijn niet hoger dan 300 cm en dienen minimaal 0.5 meter uit de rooilijn achter de haag te worden geplaatst.

## KLEURENPALET



Voor de bouwvelden is een kleurenpalet, met rustige en terughoudende kleuren opgesteld, dat uitwassen qua kleurgebruik voorkomt en een onderlinge samenhang bevordert tussen de bebouwing op de verschillende bouwvelden. Materiaal- en kleurgebruik dient binnen dit kleurenpalet te passen. Dit betekent niet dat de kleuren exact gelijk dienen te zijn, maar in de lijn liggen van het kleurenpalet. 'Groene' daken zijn ook mogelijk.

## EISEN HULPDIENTEN

De brandweer hanteert de brancherichtlijn 'handreiking bluswater en bereikbaarheid' voor het beoordelen van de bereikbaarheid van een bouwveld. De belangrijkste punten hieruit zijn:

Alle gebouwen op een bouwveld dienen goed bereikbaar te zijn voor de brandweer.

Alle gebouwen van 3 bouwlagen en hoger dienen ook goed bereikbaar te zijn voor een redvoertuig van de brandweer. Hierbij dient ook aandacht besteed te worden aan de opstelplaats van het redvoertuig.

Indien er binnen een bouwveld doodlopende wegen van meer dan 40 meter worden geprojecteerd dan dient er in overleg met de brandweer gekeken te worden of er extra voorzieningen gesitueerd moeten worden zoals een keerlus.

Geadviseerd wordt uw bouwplan tijdig met de brandweer te bespreken.

## EISEN AFVALINZAMELING

### Algemeen

In Anna's Hoeve wordt overeenkomstig het nieuwe beleid van de Gewestelijke Afvalstoffendienst (GAD) het afval gescheiden ingezameld. Er mag van uit worden gegaan dat centraal in de wijk één ondergrondse container voor de inzameling van glas en één ondergrondse container voor de inzameling van textiel wordt geplaatst.

Per 40 grondgebonden woningen komt in de openbare ruimte één ondergrondse container voor restafval.

### Grondgebonden woningen

Grondgebonden woningen krijgen per huishouden 3 kliko's voor respectievelijk plastic, papier en GFT. Bij een doorgaande openbare weg op het bouwveld kunnen de kliko's langs deze weg worden aangeboden; bij het ontbreken van een doorgaande openbare weg moeten de kliko's op een centrale plaats in de openbare ruimte langs de buurtontsluitingsweg worden aangeboden.

### Niet grondgebonden woningen

- Niet grondgebonden woningen verzamelen Plastic, papier, GFT en restafval op eigen terrein in ondergrondse containers. Het legen van de ondergrondse containers gebeurt vanaf de buurtontsluitingsweg. Voor de bereikbaarheid van de ondergrondse containers gelden de volgende eisen:
- Zowel de container als de inzamelwagen hebben een bovengrondse vrije ruimte van 10 meter: de losplek en de container mogen dus niet onder bomen of lichtmasten liggen;
- Rondom de inzamelwagen moet op de losplek een vrije ruimte van 1 meter zijn;
- Tussen de losplek en de container mogen zich geen obstakels bevinden.
- De locatie is pas vastgesteld wanneer zowel de gemeente als de GAD haar goedkeuring heeft gegeven.

# CIVIELE TECHNIEK

## Rioolaansluiting

Per bouwveld wordt één aansluitpunt voor vuilwater aangeboden door de gemeente (aan de zijde van de buurtontsluitingsweg. Het aansluitpunt voor vuilwater moet toegankelijk zijn en blijven voor de gemeente.

Woningen die direct grenzen aan de buurtontsluitingsweg kunnen individueel aansluiten op het vuilwaterriool van de gemeente (met huisaansluiting rond 125mm).

Verticaal gestapelde woningen (appartementengebouwen) die direct grenzen aan de buurtontsluitingsweg kunnen per gebouw middels één aansluiting worden aangesloten op het vuilwaterriool van de gemeente (zoveel mogelijk parallel- of verzamelleidingen vermijden).

## Infiltratie hemelwater

Alle hemelwaterafvoer moet op eigen terrein verwerkt worden (infiltreren). Er kan dus geen waterbezwaar afgewenteld worden naar belendende percelen of de openbare ruimte. Er mogen geen uitlogende bouwmaterialen in de waterafvoer van de woningen worden toegepast bij het infiltreren van dakwater.

## Vloerpeil

Vloerpeil minimaal 4.50 m + NAP bovenkant afgewerkte begane grond vloer direct achter de hoofdentree.